





CITTA' DI CIRIE'

COMANDO DI POLIZIA MUNICIPALE

Nr. Postazione	Località	Segnaletica di "controllo elettronico velocità"	Segnaletica di limite massimo di velocità
1. Tomaino	S.P. n. 2 Km. 19 + mt. 100 Direzione Nole	Km. 18 + mt. 750 (distanza mt. 350)	Km. 18 + mt. 800 (velocità max 70 km/h)
			



Nr. Postazione	Località	Segnaletica di "controllo elettronico velocità"	Segnaletica di limite massimo di velocità
2. Cavalcavia I	S.P. n. 2 Km. 20 + mt. 400 Direzione Nole	Km. 19 + mt. 900 (distanza mt. 500)	Km. 20 + mt. 000 (velocità max 70 km/h)
			

Nr. Postazione	Località	Segnaletica di "controllo elettronico velocità"	Segnaletica di limite massimo di velocità
3. Acquedotto	S.P. n. 2 Km. 21 + mt. 800 Direzione Nole	Km. 21 + mt. 400 (distanza mt. 400)	Km. 21 + mt. 100 (velocità max 70 km/h)
			



CITTA' DI CIRIE'

COMANDO DI POLIZIA MUNICIPALE

Nr. Postazione	Località	Segnaletica di "controllo elettronico velocità"	Segnaletica di limite massimo di velocità
4. Cavalcavia II	S.P. n. 2 Km. 20 + mt. 500 Direzione Caselle	Km. 21 + mt. 000 (distanza mt. 500)	Km. 21 + mt. 050 (velocità max 70 km/h)
			

Nr. Postazione	Località	Segnaletica di "controllo elettronico velocità"	Segnaletica di limite massimo di velocità
5. Martinetto	S.P. n. 2 Km. 19 + mt. 000 Direzione Caselle	Km 19 + mt. 180 (distanza mt. 180)	Km 19 + mt. 180 (velocità max 70 km/h)
			

Nr. Postazione	Località	Segnaletica di "controllo elettronico velocità"	Segnaletica di limite massimo di velocità
6. Via S. Pietro	S.P. n. 18 Km. 1 + mt. 500 Direzione Robassomero	Km. 1 + mt. 300 (distanza mt. 200)	Km. 1 + mt. 150 (velocità max 50 km/h)
			



CITTA' DI CIRIE'

COMANDO DI POLIZIA MUNICIPALE

Nr. Postazione	Località	Segnaletica di "controllo elettronico velocità"	Segnaletica di limite massimo di velocità
7. Via Stura I	S.P. n. 18 Km. 2 + mt. 300 Direzione Robassomero	Km. 2 + mt. 100 (distanza mt. 200)	Centro abitato (velocità max 50 km/h)



Nr. Postazione	Località	Segnaletica di "controllo elettronico velocità"	Segnaletica di limite massimo di velocità
8. Via Stura II	S.P. n. 18 Km. 2 + mt. 300 Direzione Ciriè	Km. 2 + mt. 600 (distanza mt. 300)	Centro abitato (velocità max 50 km/h)




Nr. Postazione	Località	Segnaletica di "controllo elettronico velocità"	Segnaletica di limite massimo di velocità
9. V. S.Maurizio I	snc Direzione S. Maurizio	(distanza mt. 350)	Centro abitato (velocità max 50 km/h)



CITTA' DI CIRIE'

COMANDO DI POLIZIA MUNICIPALE



Nr. Postazione	Località	Segnaletica di "controllo elettronico velocità"	Segnaletica di limite massimo di velocità
10. V. S.Maurizio II	snc Direzione Ciriè	(distanza mt. 300)	Centro abitato (velocità max 50 km/h)
			

Nr. Postazione	Località	Segnaletica di "controllo elettronico velocità"	Segnaletica di limite massimo di velocità
11. Via Lanzo I	Civico n. 210 Direzione Nole	Civico n. 202 (distanza mt. 100)	Centro abitato (velocità max 50 km/h)
			

Nr. Postazione	Località	Segnaletica di "controllo elettronico velocità"	Segnaletica di limite massimo di velocità
12. Via Lanzo II	Civico n. 197 Direzione Ciriè	(distanza mt. 100)	Centro abitato (velocità max 50 km/h)
			



CITTA' DI CIRIE'
COMANDO DI POLIZIA MUNICIPALE

Nr. Postazione	Località	Segnaletica di "controllo elettronico velocità"	Segnaletica di limite massimo di velocità
13. Via Torino I	Civico n. 55 Direzione Centro	(distanza mt. 150)	Centro abitato (velocità max 50 km/h)
			

Nr. Postazione	Località	Segnaletica di "controllo elettronico velocità"	Segnaletica di limite massimo di velocità
14. Via Torino II	Civico n. 76 Direzione Caselle	(distanza mt. 150)	Centro abitato (velocità max 50 km/h)
			